

ДОПОЛНЕНИЕ Г.2

КАРТЫ-СХЕМЫ РАСПОЛОЖЕНИЯ ИСТОЧНИКОВ ЗАГРЯЗНЕНИЯ АТМОСФЕРЫ НА ОСТРОВАХ МОРСКОГО КОМПЛЕКСА

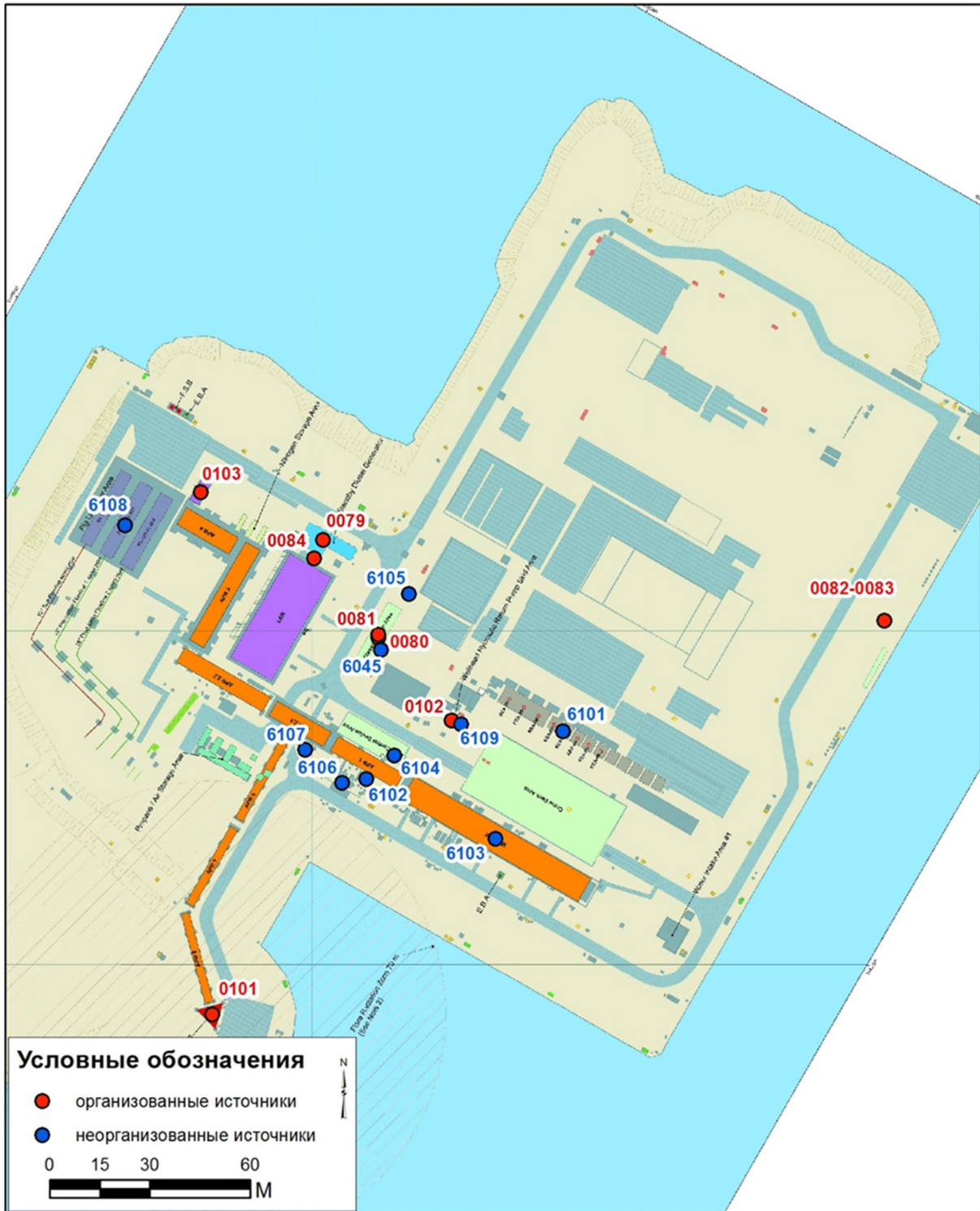


Рисунок Г.2.1 Остров А. Схема расположения источников выбросов ЗВ на технологических установках и установках инженерного обеспечения

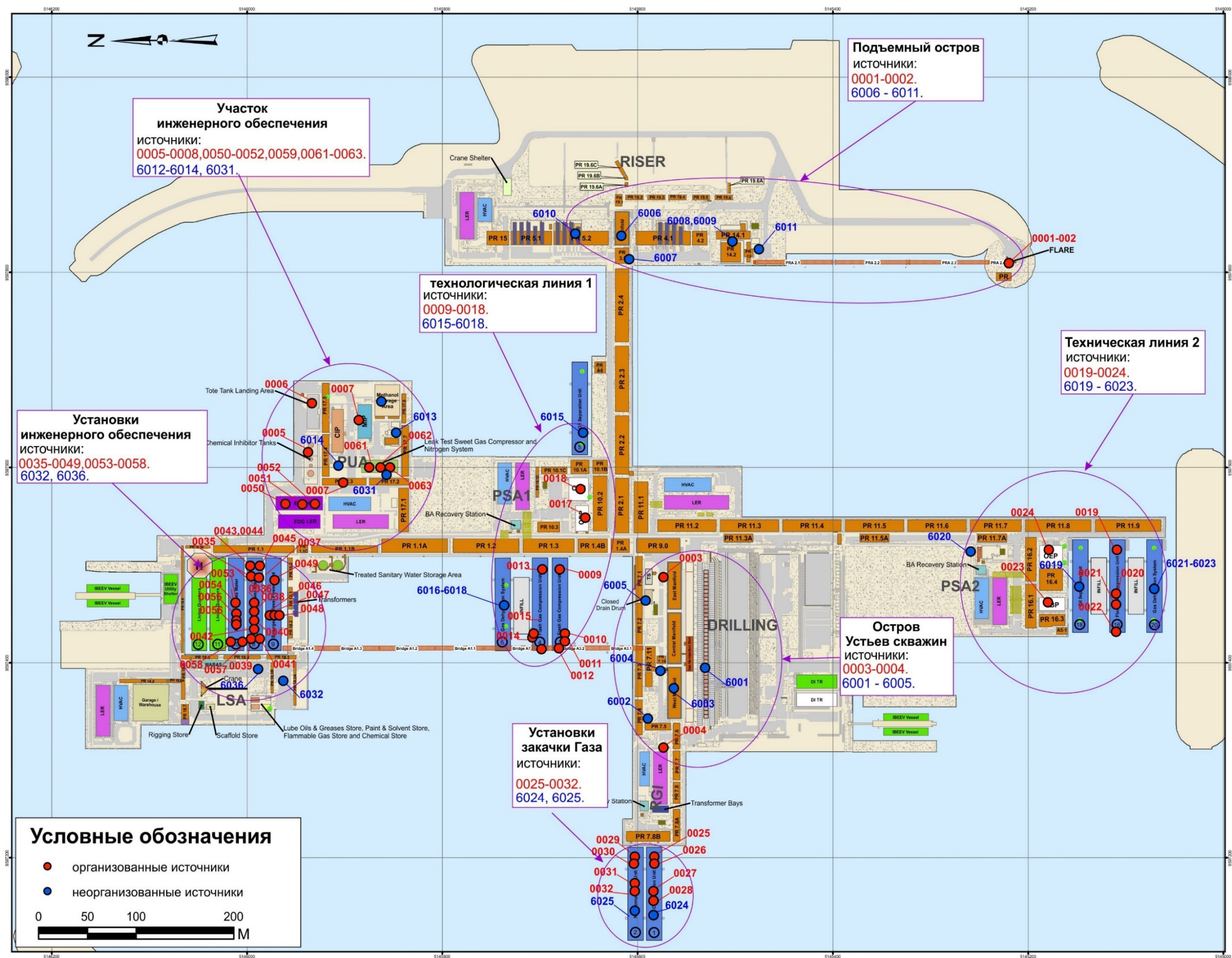


Рисунок Г.2.2 Остров Д. Схема расположения источников выбросов ЗВ на технологических установках и установках инженерного обеспечения

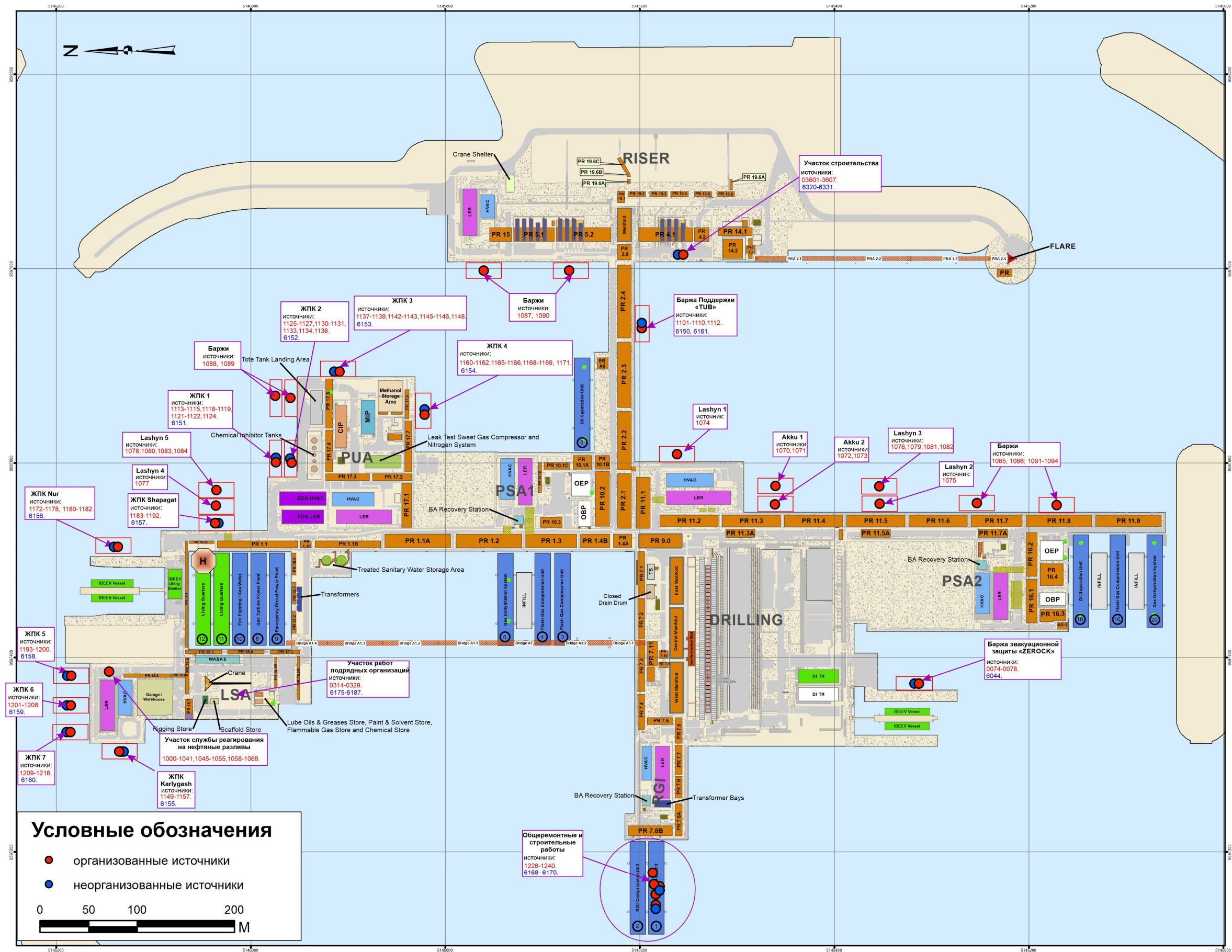


Рисунок Г.2.3 Остров Д. Схема расположения источников выбросов ЗВ на участках вспомогательных работ, на ЖПК и баржах

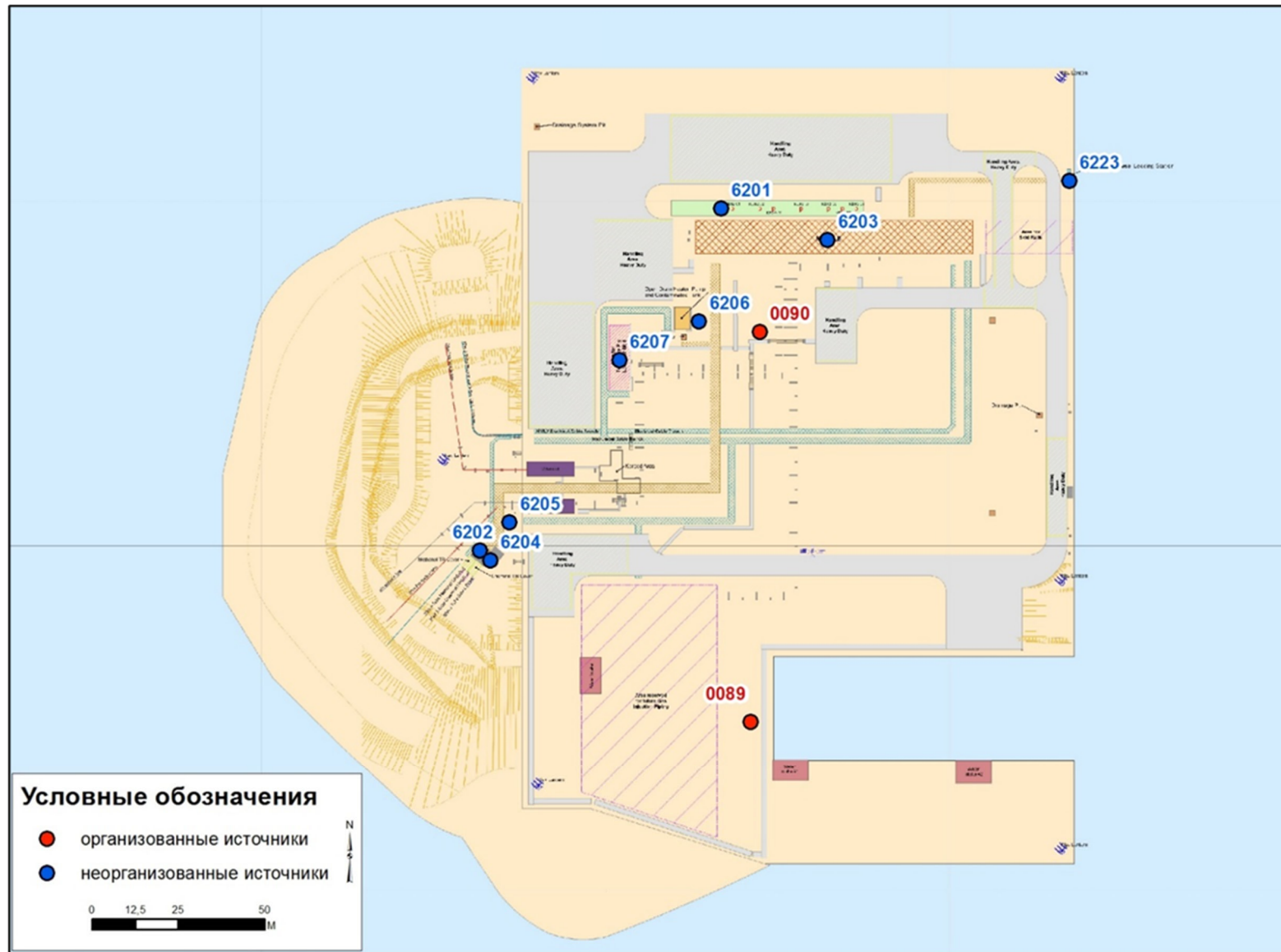


Рисунок Г.2.4 Остров EPS2. Схема расположения источников выбросов

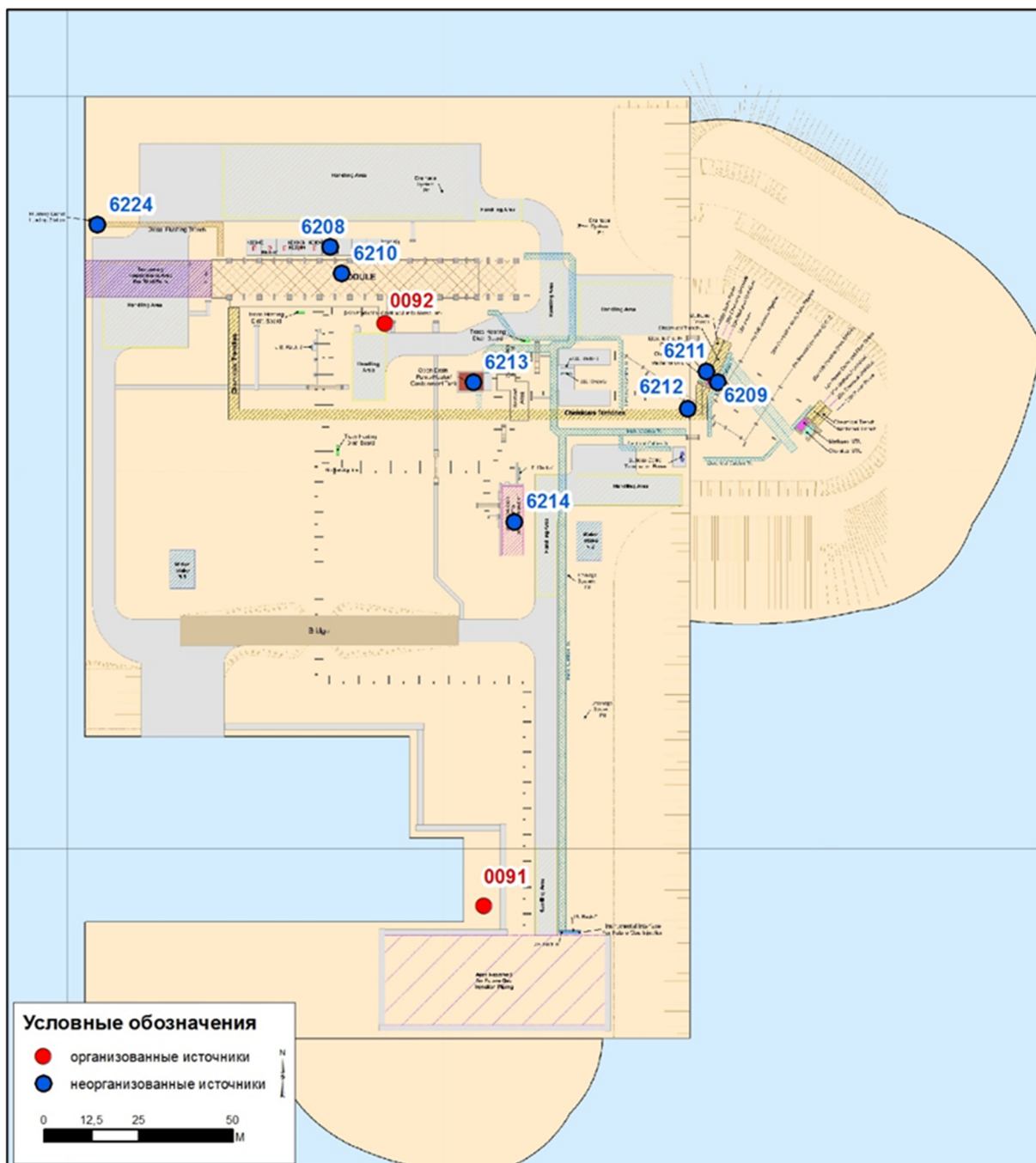


Рисунок Г.2.5 Остров EPC3. Схема расположения источников выбросов

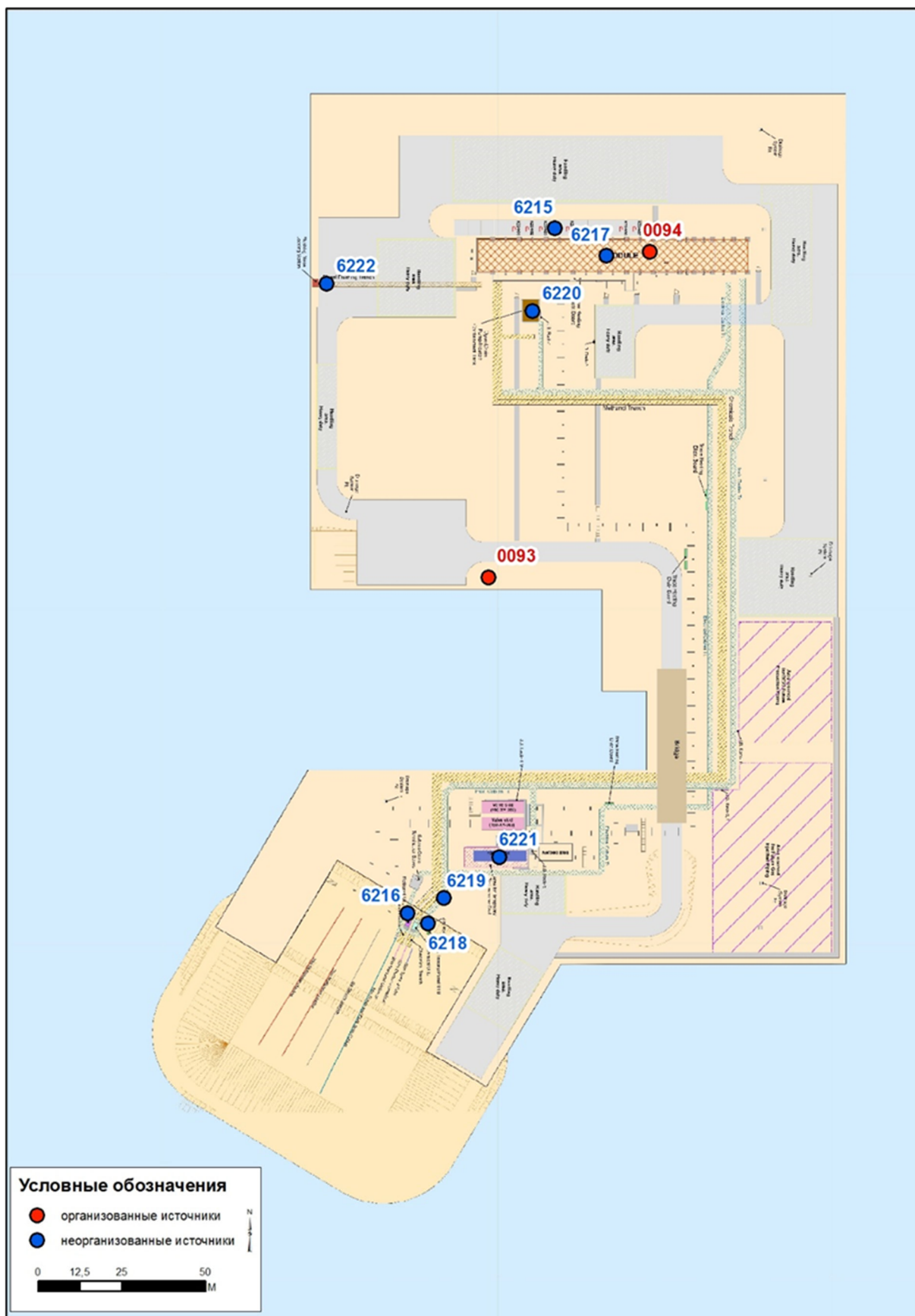


Рисунок Г.2.6 Остров EPS4. Схема расположения источников выбросов